COMUNE DI RAGUSA

PIANO DI UTILIZZO DEL DEMANIO MARITTIMO

RIELABORAZIONE 2015

Tavola 2.3 Componenti ambientali e paesaggistiche
Litorale Marina di Ragusa (quadri 6-7)

PROGETTISTA
Arch. Aurelio Barone

ELABORAZIONE E RAPPORTO AMBIENTALE
Prof. Gaetano Cantone
Arch. Pianif. Corinna D'Ignoti

COORDINATORE
Responsabile del procedimento
Dirigente del Settore IV
Arch. Marcello Dimartino

L'ASSESSORE ALL'URBANISTICA
Salvatore Cosilla

IL SINDACO
Ing. Federico Piccitto

Aprile 2015

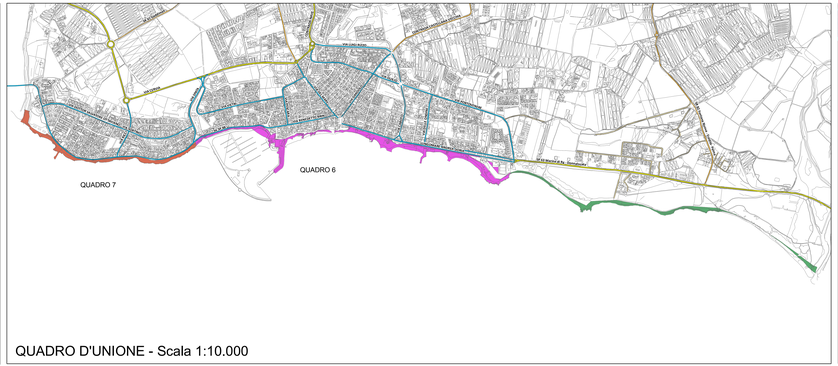

QUADRO D'UNIONE - Scala 1:10.000

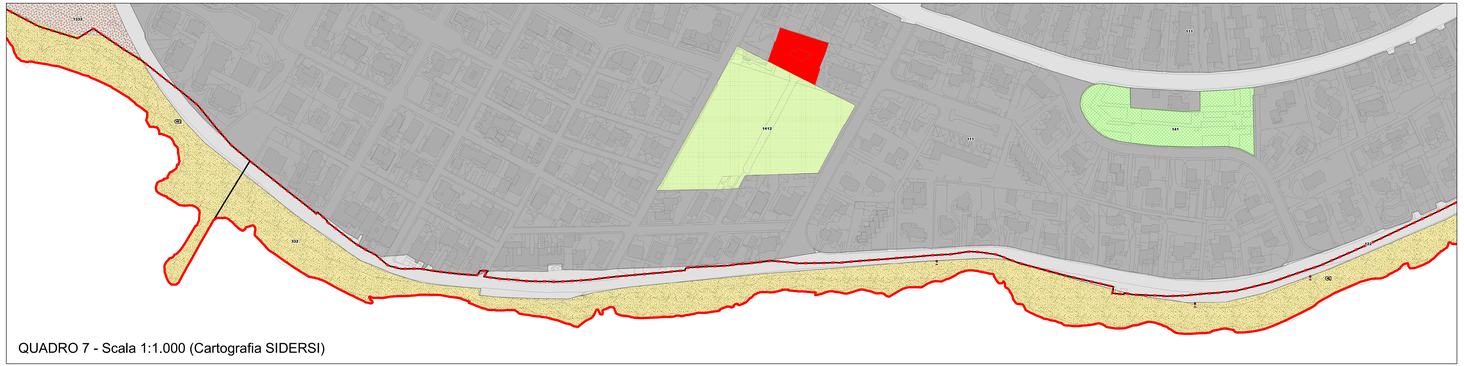

QUADRO 7 - Scala 1:1.000 (Cartografia SIDERSI)

Limiti amministrativi

- Limiti comunali
- Limite Demanio Marittimo Regionale
- Linea di costa SIDERSI
- Demanio Forestale Regionale
- Sito di importanza Comunitaria
- RNSB Macchia Foresta del Fiumino
- RNO Pino d'Aleppo
- Edifici di interesse storico
- Scarichi di acque bianche
- Corridoi di aleggio
- Concessioni demaniali marittime esistenti

Viabilità

- Viabilità principale di collegamento extraurbano
- Viabilità principale di collegamento urbano
- Viabilità extraurbana secondaria
- Viabilità di penetrazione

Accessi al demanio marittimo esistenti

- Accesso pedonale
- Accesso persone con ridotta o impedita capacità motoria o sensoriale

Aree del Demanio Marittimo Regionale

- Area A: Riserva - Spiaggia degli americani
- Area B: Marina di Ragusa centro
- Area C: Punta di Mola, T. Bidderi
- Area D: Punta Braciletto, Randello
- Area E: Branco Piccolo, Passo Marinaro
- Area F: Kamarina

Zone del Demanio Marittimo Regionale

A1 - Riserva Foce Irminio	B6 - Porto	D5 - Randello
A2 - Spiaggia degli Americani	C1 - S. Barbara	E1 - Scogliera Branco Grande
A3 - Depuratore	C2 - Punta di Mola	E2 - Arenile Branco Grande
B1 - Ex Cimitero	C3 - Bidderi	E3 - Arenile Branco Piccolo
B2 - Via Dhogga	D1 - PB Arenile di levante	F1 - Arenile Club Med
B3 - Club sportivi	D2 - Torre	F2 - Necropoli di Kamarina
B4 - Lungomare	D3 - PB Arenile di ponente	
B5 - Dogana	D4 - Canalotti	

Specie di interesse

- Agaja orientalis L.
- Arnebiophia (kuel Lojac.
- Crucianella rupestris Guss.
- Desmazeria pignatti Brullo et Pavone
- Helichrysum conglobatum (Viv.) Bteud. var. compact
- Juniperus oxycedrus subsp. macrocarpa (Sim.) Ball
- Laurasea fragilis (Aiton) Pau
- Leopoldia gussonei Parl.
- Limonastrum monopetalum (L.) Boiss.
- Limonium hybleaum Brullo
- Retama raetam (Forsskål) Webb et Berth. subsp. gus
- Rhus pentaphylla (Jacq.) Desf.
- Rhus triparita (Ucria) Grande
- Suaeda vera J.F. Gmelin
- Trigonella maritima Delile

DIRETTIVA 92/43/CEE allegato I

- 1240 - Scogliere con vegetaz. delle coste medit.(Limonium endemic)
- 1420 - Arbusti termofili a limoniastrum monopetalum
- 1430 - Macchia alo-nitrofila a Salsola
- 2110 - Dune mobili embrionali
- 2120 - Dune mobili del cordone litorale con Ammophila arenaria
- 2210 - Dune consolidate (Crucianellion maritimae)
- 2250 - Ginepreti e macchia delle dune (Juniperus o. ssp. macrocarpa)
- 2250* - Boscaglie a Quercia spinosa dell'Italia
- 2250* - Dune consolidate (Crucianellion maritimae)
- 2250* - Ginepreti e macchia delle dune (Juniperus o. ssp. macrocarpa)
- 3290 - Fiumi mediterranei a flusso permanente
- 5320 - Garighe costiere ad Helichrysum
- 5330 - Boscaglie a Quercia spinosa dell'Italia
- 5330 - Cespuglieti, roveti e garighe termo-mediter
- 5350 - Macchia bassa ad Olivastro e Lentisco
- 5353 - Formazioni a Palma nana
- 5355 - Retameti delle coste siciliane
- 6220 - Prati aridi mediter. (Thero-Brachypodietea)
- 6220* - Praterie ad Hyparrenia hirta
- 9240 - Boscaglie a gallerie di Poppio italico
- 9200 - Formazioni a tamerici
- 9340 - Lecceta sud-italiane e siciliane

Uso del suolo (Corine Land Cover)

- 111 - Zone residenziali a tessuto continuo
- 1121 - Case sparse
- 1122 - Piccoli agglomerati
- 1123 - Aziende agricole e annessi, casali, masserie
- 121 - Aree industriali, commerciali e dei servizi
- 122 - Reti stradali
- 123 - Aree portuali
- 1332 - Suoli rimaneggiati o artefatti
- 141 - Aree verdi urbane
- 1412 - Aree incolte urbane
- 1421 - Campeggi e strutture turistico-ricettive
- 1422 - Aree sportive
- 151 - Siti archeologici
- 21111 - Seminativi semplici
- 21121 - Seminativi arborato con carrubi, olivi
- 21211 - Colture intensive in pieno campo
- 21212 - Colture protette
- 213 - Vivai
- 221 - Agrumeti
- 222 - Vigneti
- 223 - Oliveti
- 224 - Carrubeti
- 2251 - Eucaliteto
- 231 - Sistemi colturali e particellari complessi
- 31211 - Pinete artificiali a Pinus pinea
- 31212 - Pinete artificiali a pini e cipressi
- 3133 - Formazioni ad acacie
- 3134 - Comunità di specie infestanti a Nicotiana glauca
- 321 - Aree a pascolo naturale e praterie
- 3211 - Pascoli termo-aridi mediterranei
- 3211 - Praterie ande calcaree
- 3212 - Praterie ande siliciole
- 3212 - Praterie ande siliciole a Saccharum
- 3213 - Prati umidi con alte erbe
- 322 - Cespuglieti, arbustati
- 322 - Cespuglieti, arbustati (con specie ornamentali)
- 32321 - Gariga a cisto e rosmarino
- 3311 - Vegetazione psammofila litorale
- 332 - Scogliere, falesie
- 4111 - Formazioni ad Arundo donax
- 42111 - Formazioni a Imperata cilíndrica
- 5111 - Torrenti
- 5113 - Canali artificiali
- 5121 - Piccoli invasi
- Opere rigide a mare

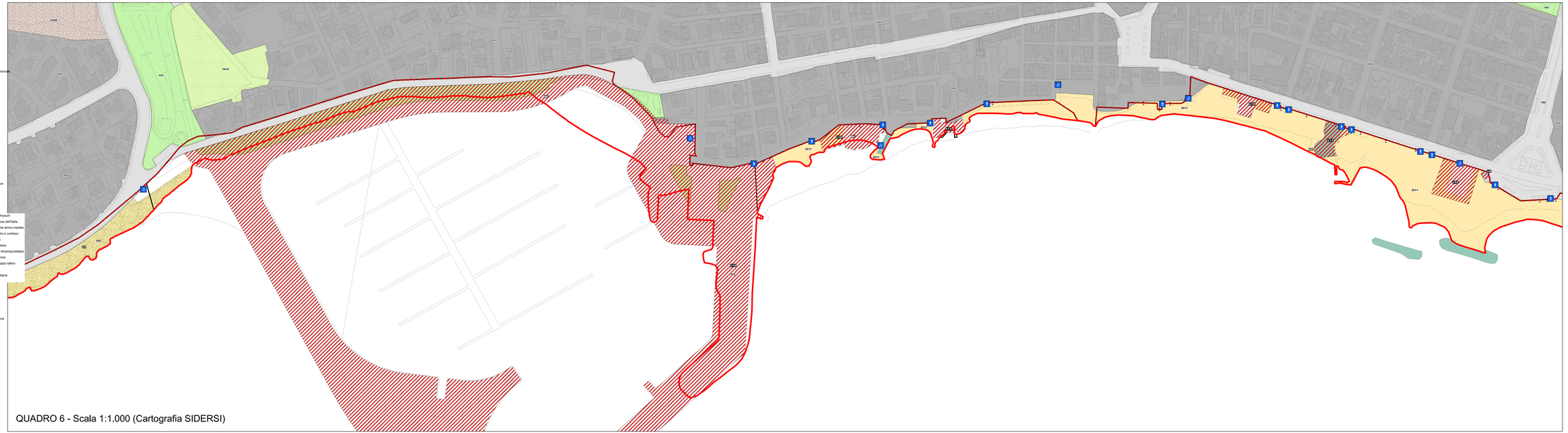

QUADRO 6 - Scala 1:1.000 (Cartografia SIDERSI)